

**INFORME DE MONITOREO DE MEDIOS\***

Fecha: 30/06/2024

Semananº 26

Coordinación de Vigilancia Epidemiológica

\*Vigilancia basada en eventos de interés epidemiológico mediante el monitoreo de medios abiertos de comunicación locales y nacionales.

**Reporte de eventos:**

Amenaza	Tema	Medio	Fecha	Resumen	Liga	Prioridad	Verificación
Biológico	Problemas de vialidad	El Sol de Cuernavaca	30 junio 2024	A las 07:00 horas se registraron dos accidentes, uno de ellos en la autopista <b>Cuernavaca-Acapulco</b> , kilómetro 166, con dirección a Acapulco; el otro accidente en la autopista <b>México-Cuernavaca</b> , kilómetro 52, con dirección a Cuernavaca.	<a href="https://www.elsoldecuernavaca.com.mx/lo-cal/trafico-en-cuernavaca-accidentes-en-la-mexico-cuernavaca-y-cuernavaca-acapulco-12166708.html">https://www.elsoldecuernavaca.com.mx/lo-cal/trafico-en-cuernavaca-accidentes-en-la-mexico-cuernavaca-y-cuernavaca-acapulco-12166708.html</a>	Bajo	Ratificado
Biológico	Vectores infectados con enfermedad de Chagas	El Sol de Cuernavaca	30 junio 2024	Indicó que <b>existen muchas personas que cuentan con la enfermedad de Chagas debido a que existen muchos vectores infectados</b> , por lo que consideró que es importante estudiar esta enfermedad a nivel nacional, pero sobre todo en Morelos.	<a href="https://www.elsoldecuernavaca.com.mx/lo-cal/enfermedad-de-chagas-sintomas-y-causas-12165406.html">https://www.elsoldecuernavaca.com.mx/lo-cal/enfermedad-de-chagas-sintomas-y-causas-12165406.html</a>	Bajo	Ratificado
Biológico	Cigarro electrónico, un riesgo para la salud pública	El Sol de Cuernavaca	30 junio 2024	<b>En México aumenta el consumo del cigarro electrónico o vape</b> , principalmente en adolescentes, lo que podría generar un problema de salud a futuro, así lo aseguró Inti Barrientos Gutiérrez, investigador en ciencias médicas del Centro de Evaluación de Encuestas del Instituto Nacional de Salud Pública.	<a href="https://www.elsoldecuernavaca.com.mx/lo-cal/cigarro-electronico-un-riesgo-de-salud-principalmente-para-adolescentes-12163324.html">https://www.elsoldecuernavaca.com.mx/lo-cal/cigarro-electronico-un-riesgo-de-salud-principalmente-para-adolescentes-12163324.html</a>	Bajo	Ratificado
Lluvias	Huracán Beryl	El Sol de Cuernavaca	30 junio 2024	La tormenta tropical Beryl se convirtió la tarde de este sábado en el primer huracán de 2024 en aguas abiertas del Atlántico y se espera "que se intensifique" en los próximos días, informó el Centro Nacional de Huracanes (NHC, en inglés) de Estados Unidos.	<a href="https://www.diariode-morelos.com/noticias/beryl-ya-es-el-primer-hurac-n-en-el-atl-ntico">https://www.diariode-morelos.com/noticias/beryl-ya-es-el-primer-hurac-n-en-el-atl-ntico</a>	Bajo	Ratificado
Biológico	Fugas de agua potable en Cuernavaca	El Sol de Cuernavaca	30 junio 2024	La falta del servicio de agua potable en diversas colonias de Cuernavaca es preocupante, pues en este 2024 el tandeo de agua se redujo en la gran mayoría de las localidades de la ciudad, sin embargo, el desperdicio de este recurso natural es una problemática pendiente de la actual administración del edil José Luis Urióstegui Salgado, quien en dos años y medio no ha podido resarcirlo.	<a href="https://www.diariode-morelos.com/noticias/amanecen-en-cuernavaca-con-desperdicio-de-agua">https://www.diariode-morelos.com/noticias/amanecen-en-cuernavaca-con-desperdicio-de-agua</a>	Bajo	Ratificado



<http://ssm.gob.mx>



Servicios de Salud Morelos



@MorelosSalud

Callejón Borda N°3 Col. Centro C.P. 62000  
Teléfono (777) 312 62 31 / 314 33 36 ext. 222

**Calle Gómez Azcárate No. 205, Col. Lomas de la Selva  
C.P. 62270, Cuernavaca, Morelos. Tel.: 777 102 25 56**

**INFORME DE RIESGOS METEOROLÓGICOS**

Fecha: 30/06/2024

Semananº 26

Coordinación de Vigilancia Epidemiológica

**Fuente:** Servicio Meteorológico Nacional de México, CONAGUA. <https://proteccioncivil.morelos.gob.mx/>

**LLUVIAS PUNTUALES TORRENCIALES EN TAMAULIPAS, SAN LUIS POTOSÍ, QUERÉTARO, HIDALGO, PUEBLA, OAXACA Y VERACRUZ**

Este día, una **zona de baja presión con probabilidad para desarrollo ciclónico** asociada con la **onda tropical No. 6**, se desplazará frente a las costas de Veracruz, produciendo lluvias puntuales torrenciales en Tamaulipas, San Luis Potosí, Querétaro, Hidalgo, Puebla, Oaxaca y Veracruz; así como fuertes a intensas en estados del centro y sur del país, además de la Península de Yucatán. Adicionalmente, se prevén vientos fuertes a muy fuertes con posible **formación de trombas marinas** y oleaje elevado en las costas de Tamaulipas, Veracruz y Tabasco. Durante la noche de hoy domingo o madrugada del lunes, la **zona de baja presión con probabilidad para desarrollo ciclónico** ingresará sobre la costa centro-norte de Veracruz. A su vez, **canales de baja presión** al interior de la República Mexicana, en combinación con **inestabilidad en niveles altos de la atmósfera** y el **ingreso de humedad** del Golfo de México, propiciarán lluvias fuertes a muy fuertes, descargas eléctricas y posible caída de granizo en zonas del norte, noroeste, noreste y occidente de México; con lluvias puntuales intensas en Nuevo León; simultáneamente se pronostican vientos fuertes a muy fuertes con **posible formación de torbellinos** en zonas de Sonora y Chihuahua. Por otra parte, se mantendrá el ambiente muy caluroso a extremadamente caluroso en zonas del noroeste y norte del territorio nacional, con temperaturas superiores a 40 °C en zonas de Baja California, Sonora, Chihuahua y Sinaloa. Finalmente, *las lluvias de fuertes a torrenciales podrían estar acompañadas con descargas eléctricas, rachas de viento y posible caída de granizo; reducir la visibilidad, ocasionar deslaves, inundaciones y encharcamientos; así como incrementar los niveles de ríos y arroyos.*

Para información sobre el **huracán Beryl** en el Océano Atlántico, consulte: <https://smn.conagua.gob.mx/es/pronosticos/avisos/aviso-de-ciclon-tropical-en-el-oceano-atlantico>

**Viento con rachas de 40 a 60 km/h, con posibles tolvánicas: Estado de México, Ciudad de México, Morelos.**

**Intervalos de chubascos con lluvias puntuales fuertes (25 a 50 mm):**

Ciudad de México, **Morelos**, Yucatán y Quintana Roo.

**Temperaturas máximas 30-35 °C:**

Guerrero, **Morelos**, Oaxaca, Veracruz

**Pronóstico en región Mesa Central:**

**Cielo medio nublado a nublado durante el día, con lluvias** puntuales torrenciales en Querétaro, Hidalgo y Puebla, muy fuertes en Guanajuato y Tlaxcala, así como **fuertes en Morelos**; dichas lluvias podrían estar acompañadas con descargas eléctricas, rachas fuertes de viento y caída de granizo; además podrían reducir la visibilidad, ocasionar inundaciones, deslaves y encharcamientos, así como incrementar los niveles de ríos y arroyos. Ambiente frío a fresco por la mañana con bancos de niebla en zonas altas y durante la tarde ambiente templado a cálido. Viento del este y noreste de 15 a 30 km/h con rachas de 50 a 70 km/h y posibles tolvánicas en Guanajuato; además de rachas de 40 a 60 km/h en Querétaro, Hidalgo, Puebla y Tlaxcala.



**Recomendaciones de Protección Civil**

**TEMPERATURAS ALTAS:**

- Extremar precaución ante temperaturas altas, dar especial atención a **personas enfermas y de la tercera edad, niños e indigentes**.
- Mantenerse fresco e hidratado, tomar **abundantes líquidos**.
- No exponerse por **tiempos prolongados** a los **rayos solares** para evitar insolación y golpes de calor.
- Utilizar **ropa y calzado ligero para esta temporada**, de preferencia en colores claros, para evitar que aumente la temperatura corporal e incluso se presente un "golpe de calor".
- **Mantener informada a la población.**

**Nivel de riesgo alto**

**Existe riesgo meteorológico para la población en general, en especial población de alta vulnerabilidad, pudiendo generar deshidratación, golpes de calor, insolación o quemaduras por efectos de radiación solar.**



<http://ssm.gob.mx>



Servicios de Salud Morelos



@MorelosSalud

Callejón Borda N°3 Col. Centro C.P. 62000  
Teléfono (777) 312 62 31 / 314 33 36 ext. 222

**Calle Gómez Azcárate No. 205, Col. Lomas de la Selva  
C.P. 62270, Cuernavaca, Morelos. Tel.: 777 102 25 56**

## INFORME DE MONITOREO VOLCÁNICO Y SISMOLÓGICO


Fecha: 30/06/2024

Semana N°26

Coordinación de Vigilancia Epidemiológica

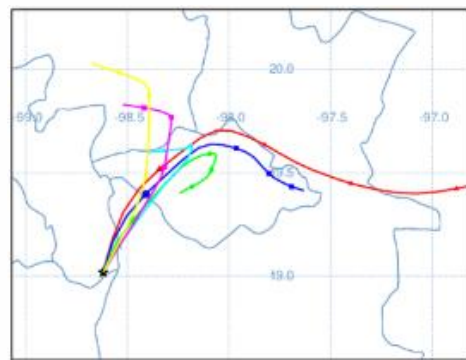
**Fuente:** Servicio Sismológico Nacional, UNAM. / Centro nacional de Prevención de Desastres (CENAPRED)-SEGOB, SENEAM-SCT y NOAA.

En las últimas 24 horas, mediante los sistemas de **monitoreo del volcán Popocatepetl**, se detectaron **10 exhalaciones**, acompañadas de vapor de agua, gases volcánicos y ligeras cantidades de ceniza. Además se identificaron **330 minutos de temblor** de muy baja amplitud y se registró ayer a las 11:23 hora local un sismo volcántectónico, con magnitud calculada de 1.5. **Al momento de este reporte no se tiene visibilidad del cráter debido a las condiciones meteorológicas, sin embargo, durante la mañana se observará una emisión de vapor de agua, gases volcánicos y ligeras cantidades de ceniza con dirección oeste-noroeste (ONO).**

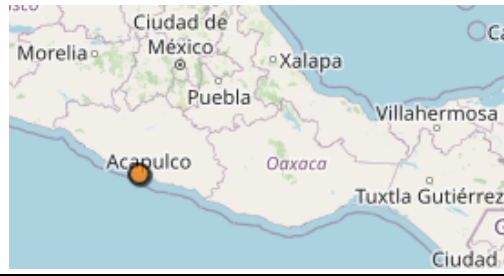
NIVEL DE ALERTA		AMARILLO-FASE 2	RECOMENDACIONES PARA LA FASE AMARILLO FASE 2
	El volcán presenta incremento en su actividad, con explosiones esporádicas:	<ul style="list-style-type: none"> <li>Pluma continúa de vapor de agua y gas.</li> <li>Caída de ceniza leves a moderadas en poblaciones cercanas.</li> <li>Lanzamiento de fragmentos incandescentes y posibilidad de flujos piroclásticos de corto alcance asociado a las explosiones.</li> <li>Crecimiento y destrucción de domos de lava.</li> <li>Flujos de lodo o escombros de corto alcance.</li> </ul>	<ol style="list-style-type: none"> <li>Continuar con el <b>radio de seguridad de 12 km</b>, por lo que la <b>permanencia</b> en esa área <b>no está permitida</b>.</li> <li>Controlar el tránsito entre Santiago Xalitzintla y San Pedro Nexapa, vía Paso de Cortés.</li> <li>A las autoridades de <b>Protección Civil</b>, <b>mantener sus procedimientos preventivos</b>, de acuerdo con sus planes operativos.</li> <li>A la <b>población</b> se le recomienda <b>eleva la atención a los avisos de las autoridades de su localidad</b> y se exhorta a no acercarse al volcán, y mucho menos al cráter.</li> <li><b>Mantenerse fuera de cañadas ante posibles flujos de lodo</b>, principalmente en temporada de lluvias.</li> </ol>

### PRONOSTICO DE CAIDA DE CENIZA

En caso de una exhalación de ceniza volcánica, el pronóstico de trayectoria hacia el noreste, cambiando al norte y noreste (simulando exhalación cada hora en las próximas 6 horas), a su paso por la zona oeste y centro-norte del estado de Puebla; zona suroeste, centro, centro-oeste, noroeste y norte del estado de Tlaxcala y zona sur-sureste del estado de Hidalgo, para las **primeras 12 horas de pronóstico** (de las 14:00 a las 02:00 hora local). Posteriormente, para las **últimas 12 horas de pronóstico** (de las 02:00 a las 14:00 hora local del día siguiente), las trayectorias continuarían sobre la zona noroeste, norte y centro del estado de Tlaxcala; zona centro-norte y este-noreste del estado de Puebla; zona centro del estado de Veracruz y zona sur-sureste del estado de Hidalgo.



**SIN PRONOSTICO DE CAIDA DE CENIZA PARA EL ESTADO**

SISMOS	Se registró sismo de magnitud de <b>4.5 grados</b> Richter, a las 07:06:21 hrs con localización del epicentro a 10 km al suroeste de Coyuca de Benítez, Guerrero. <b>NO PERCIBIDO EN EL ESTADO DE MORELOS.</b>	
	REPORTE DE DAÑOS A LA POBLACION	
	PROTECCIÓN CIVIL	Sin reporte de daños a la población ni a la infraestructura en salud.



<http://ssm.gob.mx>



Servicios de Salud Morelos



@MorelosSalud

Callejón Borda N°3 Col. Centro C.P. 62000  
Teléfono (777) 312 62 31 / 314 33 36 ext. 222

**Calle Gómez Azcárate No. 205, Col. Lomas de la Selva  
C.P. 62270, Cuernavaca, Morelos. Tel.: 777 102 25 56**

**INFORME DE MONITOREO DE TEMPERATURAS Y CALIDAD DEL AIRE**

Fecha: 24/06/2024

Semana N°26

Coordinación de Vigilancia Epidemiológica

Fuente: Comisión Estatal de Agua (CEAGUA)

**PRONOSTICO DE TEMPERATURAS POR  
MUNICIPIO**

Municipio	Min.	Max.	Municipio	Min.	Max.
Amacuzac	18°	29°	Tepalcingo	19°	29°
Cuautla	18°	28°	Ayala	19°	28°
Jiutepec	17°	26°	Huitzilac	12°	21°
Temixco	18°	27°	Tepoztlán	15°	24°
Tlaltizapan	19°	28°	Zacualpan	15°	25°
Axochiapan	20°	30°	Tlalquitenango	19°	30°
Cuernavaca	15°	25°	Puente de Ixtla	19°	29°
Jojutla	19°	31°			

**TEMPERATURAS MÁXIMAS Y MÍNIMAS,  
ULTIMAS 24 HRS**

**Mínimas**

Huitzilac	12° 21°
Tetela del Volcán	12° 22°
Totolapan	15° 23°
Ocuituco	14° 24°

**Máximas**

Tlaquitenango	19° 30°
Jojutla	19° 31°
Axochiapan	20° 30°
Zacatepec	20° 31°

**CALIDAD DEL AIRE**

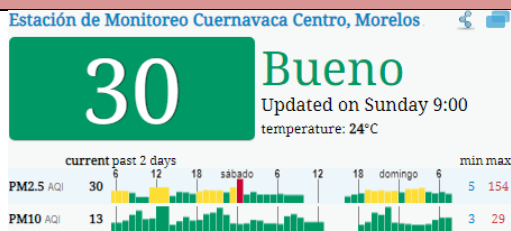
**ÍNDICE AIRE Y SALUD**

**NIVEL DE RIESGO ASOCIADO**

**RECOMENDACIONES**

**GRUPOS  
SENSIBLES**

**PARA TODA  
LA  
POBLACIÓN**



**Bajo**

**Se considera que el riesgo  
es mínimo.**

**Disfruta las actividades al  
aire libre.**



<http://ssm.gob.mx>



Servicios de Salud Morelos



@MorelosSalud

Callejón Borda N°3 Col. Centro C.P. 62000  
Teléfono (777) 312 62 31 / 314 33 36 ext. 222

**Calle Gómez Azcárate No. 205, Col. Lomas de la Selva  
C.P. 62270, Cuernavaca, Morelos. Tel.: 777 102 25 56**



## INFORME DE MONITOREO EPIDEMIOLÓGICO

Fecha: 24/06/2024

Semananº26

Coordinación de Vigilancia Epidemiológica

**Fuente:** Jurisdicciones Sanitarias del estado de Morelos.

### JURISDICCION SANITARIA I:

- ☞ AL MOMENTO DE ESTE REPORTE Y COMO PARTE DEL SEGUIMIENTO A LOS CASOS DE IMPORTANCIA EPIDEMIOLOGICA **LA UIES ESTATAL NO HA RECIBIDO INFORME DE EVENTOS EXTRAORDINARIOS DE NOTIFICACION INMEDIATA** POR PARTE DE LA JURISDICCION SANITARIA DE:
- **TEMPERATURAS NATURALES EXTREMAS**

### JURISDICCION SANITARIA II:

- ☞ AL MOMENTO DE ESTE REPORTE Y COMO PARTE DEL SEGUIMIENTO A LOS CASOS DE IMPORTANCIA EPIDEMIOLOGICA **LA UIES ESTATAL NO HA RECIBIDO INFORME DE EVENTOS EXTRAORDINARIOS DE NOTIFICACION INMEDIATA** POR PARTE DE LA JURISDICCION SANITARIA DE:
- **TEMPERATURAS NATURALES EXTREMAS**

### JURISDICCION SANITARIA III:

- ☞ AL MOMENTO DE ESTE REPORTE Y COMO PARTE DEL SEGUIMIENTO A LOS CASOS DE IMPORTANCIA EPIDEMIOLOGICA **LA UIES ESTATAL NO HA RECIBIDO INFORME DE EVENTOS EXTRAORDINARIOS DE NOTIFICACION INMEDIATA** POR PARTE DE LA JURISDICCION SANITARIA DE:
- **TEMPERATURAS NATURALES EXTREMAS**

## SISTEMA NOTINMED

### ○ Brote de Dengue Con Signos de Alarma (DCSA)

- ☞ Folio: **NM00332295-0**
- ☞ Municipio: **Jojutla**
- ☞ Lugar: **Unidad Habitacional José María Morelos y Pavón**
- ☞ Población afectada: **11 casos**
- ☞ Defunciones: **0**
- ☞ Fecha de inicio de brote: **29/05/2024**
- ☞ Caso índice: **29/05/2024**
- ☞ Tasa de ataque: **0.0%**
- ☞ Tasa de letalidad: **0%**
- ☞ Fecha probable de cierre de brote: **03/07/2024**



<http://ssm.gob.mx>



Servicios de Salud Morelos



@MorelosSalud

Callejón Borda N°3 Col. Centro C.P. 62000  
Teléfono (777) 312 62 31 / 314 33 36 ext. 222

**Calle Gómez Azcárate No. 205, Col. Lomas de la Selva  
C.P. 62270, Cuernavaca, Morelos. Tel.: 777 102 25 56**